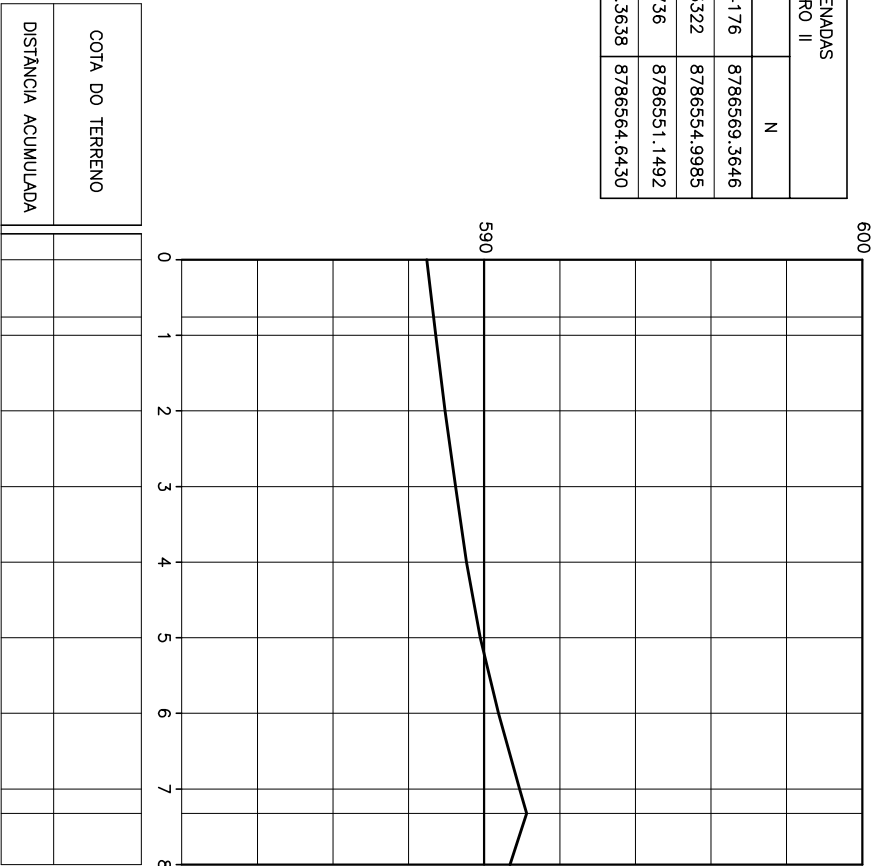


PLANTA

TABELA DE COORDENADAS				
ESTACA	A	ou D	E	N
0	A	27265,5172	878657,3450	
1	D	27265,3322	878655,4985	
7+4,500	D	272945,7736	878655,1492	
8	D	272945,3638	878654,6430	

CONVENÇÃO:  
(A) - AMARRAÇÃO  
(D) - DETEILHO

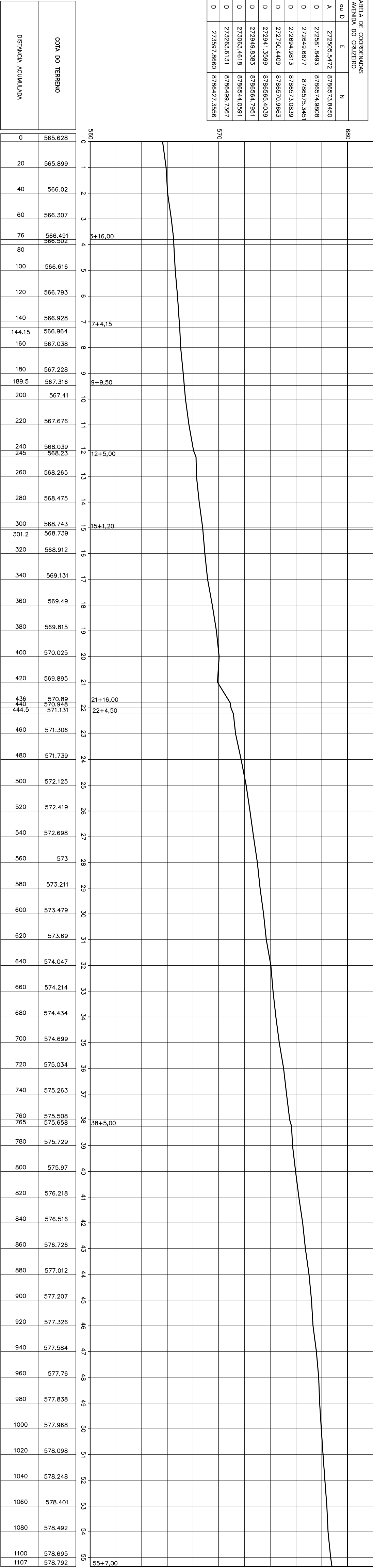


RUA DA SAUDE  
PERFIL

ESCALA: Horiz.=1/200

TABELA DE COORDENADAS				
ESTACA	A	ou D	E	N
0	A	27265,5172	878657,3450	
3+16,000	D	27265,3463	878657,4808	
7+4,150	D	27264,6877	878657,5451	
9+9,500	D	27264,9813	878657,0839	
12+5,000	D	272761,4469	8786570,8663	
21+16,000	D	272941,3599	878655,4039	
22+4,500	D	272946,8353	878654,7351	
28	D	272953,4418	878654,0391	
38+0,000	D	273035,6131	878649,7367	
55+7,000	D	273597,8860	878647,2568	

CONVENÇÃO:  
(A) - AMARRAÇÃO  
(D) - DETEILHO



RUA DO CRUZEIRO  
PERFIL

ESCALA: Horiz.=1/200

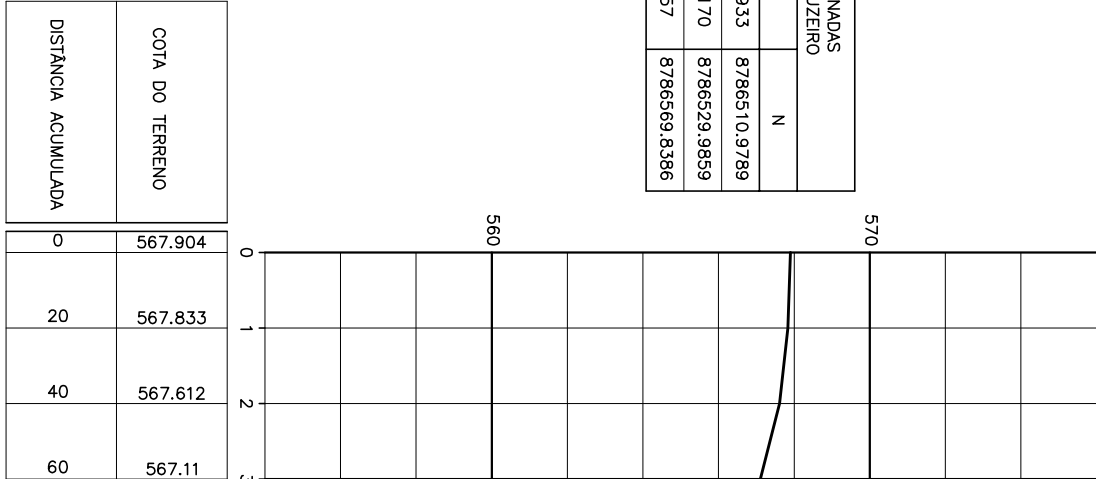
Vert.=1/200

REVISÕES		
N	NATUREZA DA REVISÃO	DATA
00		
01		
02		
03		
04		
05		

COMPANHIA DE DESENVOLVIMENTO DOS VALES DO SÃO FRANCISCO E DO PARANÁIBA - CODEVASF	
PROJETO BÁSICO DO SISTEMA DE ESGOTAMENTO	
SANTÁRIO DE OURILÂNDIA - BA	
ESTUDOS TOPOGRÁFICOS	
NIVELAMENTO GEOMÉTRICO	
PLANTA E PERFIL - 14/17	

ENG. JOSÉ CELIO A. OLIVEIRA, JÚNIOR	CREA 13.886/0-CE	DATA
ENG. MARCELO SILVA PERAZZO	CREA 39.785/0-CE	ESCALA
ASSINATURA		14/03/2009
21-109-000-000-000-000-000-000		14/03/2009

KL ENGENHARIA	
ESTUDO P&E	



TRAV. PRAÇA DO CRUZEIRO  
PERFIL

ESCALA: Horiz.=1/200

Vert.=1/200

TABELA DE COORDENADAS				
ESTACA	A	ou D	E	N
0	A	27265,5172	878657,3450	
1	D	272701,4170	878659,8492	
3	D	272704,9457	878659,8388	

CONVENÇÃO:  
(A) - AMARRAÇÃO  
(D) - DETEILHO